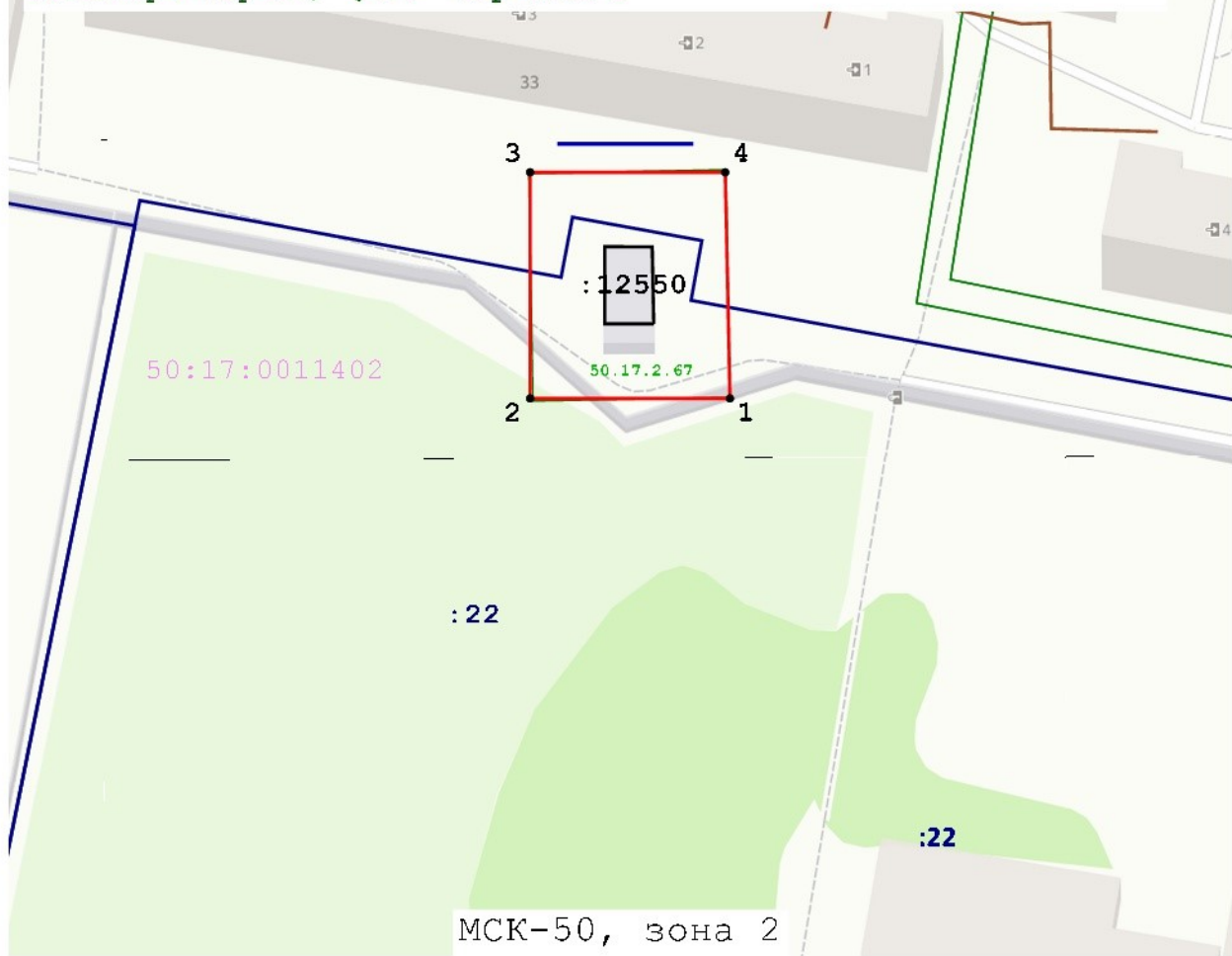











С  
Ю

Графическое описание местоположения границ  
публичного сервитута трансформаторной подстанции,  
расположенной по адресу: Московская область, г.  
Электрогорск, ул. Горького



**Условные обозначения:**

-  - граница объекта землеустройства (публичный сервитут)
-  - граница земельного участка, сведения о которой содержатся в ЕГРН
-  - граница объекта капитального строительства, сведения о которой содержатся в ЕГРН
-  - Существующая часть границы, имеющиеся в ЕГРН сведения о которой не достаточны для определения ее местоположения
-  7 - характерная точка границы объекта землеустройства (публичный сервитут)
-  :209 - Кадастровый номер объекта капитального строительства
-  :98 - Кадастровый номер земельного участка
-  - Граница ЗОУИТ
-  50.17.2.68 - номер ЗОУИТ
- 

подпись \_\_\_\_\_ дата 04 апреля 2020г.  
место для оттиска печати лица, составившего графическое описание



